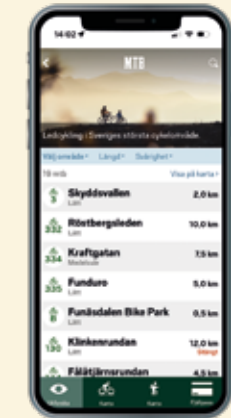


# Sommarkarta 2026

## Vandring (Kul- & GuldTURer) och cykel



Välkommen till Funäsfjällen och ett av Sveriges bästa områden för cykling, oavsett om du vill cykla MTB, landsväg, liftburet eller gravel. Här är vandringsmöjligheterna oändliga och de finaste turen är de vi valt att kalla GuldTuren.

För att cykla MTB köper du ledkort: Fjällpass MTB. Genom att köpa vårt Fjällpass bidrar du till en hållbar och välmående fjällvärld i generationer framåt, där vi kan spåna, grusa, skyta, ersätta markägare, göra underhåll och utveckla leder. Köp via QR-koden, i vår app, på webben eller via Swish. Swish nr 123 542 91 39

Vill du cykla både liftburet och på led köper du Fjällpass Cykel hos någon av liftanläggningarna. Då ingår alla cykelleder och tre liftanläggningar på ett och samma kort.

Du behöver inget Fjällpass för att vandra, men skänk gärna ett bidrag till Västra Härjedalens Bygdesamrådsgrupp. Då hjälper du till att bevara långsiktigt hållbara leder. Swish 123 379 6612

I appen Spår och Leder Funäsfjällen hittar du MTB, landsväg, liftburen cykling, gravel, GuldTurer och KulTurer. Långa texter om alla leder, svårighetsgrad, längd, stigning, gpX-filer och status. Du kan även enkelt se var du befinner dig på leden. Det underlättar inte bara din vandring eller cykling utan gör den också tryggare.



### 100 Bruksvallarna - Ramundberget

- 151 Tvärån** ■ 16 km  
**Startplats:** Strömparkeringen – OBS betalväg TOR. Lättvandrad men rejäl dagstur genom blomstrande björkskogar och orkidémarker. Toppa med uppriskande bad i Tväråns brusande bubbelbad. Vila med storslagna vyer över Skarsfjället.
- 152 Klinkenturen** ● 12 km  
**Startplats:** Dagparkering Ramundberget  
**Skyttad riktning:** Motsols  
Skön runda längs Ljusnans båda stränder. Stigen är bred och kantas av vacker kulturbygd med kalkrika orkidébackar. Kanske vaktar strömstären vid bron över Ljusnan. Kombinerad cykelled.
- 153 Sveån** ■ 9,5 km  
**Startplats:** Dagparkering Ramundberget  
**Skyttad riktning:** Motsols  
Magnifik blomsterprakt och sagolika vattenfall smycker denna runda längs Ljusnan och Sveån. Du går båda på grusväg och stig, delvis längs pilgrimsleden Romboleden.
- 154 Gruvturen** ■ 8 km  
**Startplats:** Djupdalsvallen – OBS betalväg eller dagparkering Ramundberget (12 km)  
**Skyttad riktning:** Motsols  
Spännande och historisk rundtur genom gruvområden som var i bruk under 1600-1800-talet. Rik blomsterprakt och vida vyer. Rasta vid Glimtjärns fina grillplats på en kulle.
- 156 Kariknallsrundan** ■ 7 km  
**Startplats:** Rockvallens parkering  
**Skyttad riktning:** Medsols  
Rundturens höjdpunkt är Knallens väffelstugas omtalade väfflor liksom vyer över fjällen och byn från 1 050 meters höjd. Stigen upp mot Kariknallen kantas av gräsmyrar, fjällblommor och en porlande bäck.
- 157 Mittåklappen** ■ 6 km  
**Startplats:** Djupdalsvallen – OBS betalväg TOR. Avvik ej från stigen! Bestig det artrika blomsterfjället Stor-Mittåklappen som ger svindlande vyer med uppåt tjuo mils sikt i alla väderstreck en klar dag.

- 158 Säterturen** ● 5 km  
**Startplats:** Parkering strax före Djupdalsvallen – OBS betalväg  
**Skyttad riktning:** Motsols  
Naturskön runda genom kulturbygd med sätervallar vid Mittåklappens fot. Bekvämt tur som följer gamla vägar och på Rjultsensåsen Vitången ovan myrmarkerna. Toppa turen med blåfir på Djupdalsvallen.
- 159 Byturen Bruksvallarna** ■ 5,5 km  
**Startplats:** Bruksvallarnas Arena  
**Skyttad åkriktning:** Motsols  
Historisk runda med start längs en pilgrimsled. Vikingatida gravar, vargrop och vackert jordbrukslandskap. Denna tur präglas av historiens vingslag.
- 160 Päråkerstigen** ■ 7 km  
**Startplats:** Gruvarbetarstatyn TOR. På Päråkerstigen lär du känna fjällböndernas odlingsförutsättningar. Potatisåkrarna ligger i sydsluttningar och får solvärme, inga sädeslag kunde odlas här. Du passerar också ungdomsskållan och önsketrädet.

- 161 Mickelinas vandringsled** ■ 3 km  
**Startplats:** Fjällgårdbanans topp  
Rolig barnvänlig stig som startar uppe på fjället och slingrar sig ner. Mickelinas hus, Kvarnbäcksfallet med vattenfall och möjlighet till bad och lek. Linbana och mysig grillplats.

### 300 Funäsdalen - Ljusnedal

- 350 Anåfjället** ◆ 5 km  
**Startplats:** Parkeringen nedanför Övre Lillåsvallen TOR. En kort dagstur tar dig snabbt upp på kalfjället. Stigningen är krävande men belönande i det karga och spännande landskapet med fantasieggande stenformationer efter inlandsisens härjningar. Vila och svalka finns vid en liten tjärn.
- 351 Tevsjön** ■ 6 km  
**Startplats:** Parkeringen vid Tevsjön  
**Skyttad riktning:** Medsols  
Omgiven av trolsk skog bjuder Tevsjön en vindskyddad vandring längs glittrande vatten och kulturminnen. I tystnaden kan bävern visa sig i full färd med att falla träd eller simma. Under bron brukar en och annan öring stå. Grillplatser vid sjön.
- 352 Röstberget** ■ 3 km  
**Startplats:** Renslingen på Röstberget  
**Skyttad riktning:** Medsols  
Andas in skogen, upplev en variation av trädarter i både trolsk gammelskog och förnyingsområden. Längs turen finns en grillplats med fina vyer och ett flertal potatisåkrar.
- 353 Korta Bergsturen** ■ 1,5 km  
**Startplats:** Fjällmuseet  
**Skyttad riktning:** Motsols  
Med gondolen tar du dig lätt upp på Funäsdalsberget. Storslagen familjetur med vida fjällvyer. Gå längs bergskammen till toppen med panoramautsikt. Fika och lunch i Toppstugan eller Lopme Laante.



\* Vandrings- & cykelleder direkt från stugan  
\* 150 m till Ljusnan som ingår i Fiskepasset  
\* Naturskönt Bruksområde med bykrog

\* 18-håls golfbana, 1 km  
\* WiFi och tvättstuga  
\* Elbilsladdare

Välkomna till Sörmons Stugby i Ljusnedal · sormonsstugby.se  
f sormonsstugby · info@sormons.se · Tel. +46 (0)70 511 36 00

### 300 Funäsdalen - Ljusnedal

- 354 Långa Bergsturen** ■ 8 km  
**Startplats:** Fjällmuseet  
**Skyttad riktning:** Motsols  
Med gondolen tar du dig lätt upp på Funäsdalsberget. Turen präglas av vackra vyer från Funäsdalsbergets topp. Vandra vidare över bergsryggen och ner till byn.
- 355 Byturen Funäsdalen** ■ 4 km  
**Startplats:** Fjällmuseet  
**Skyttad riktning:** Motsols  
Mysig tur som berättar om forminnen och en 23 ton tung sten som for ner från Funäsdalsberget rätt in i prästgården. Turen passerar kyrkan och Fornminnesparken.
- 356 Päråkersturen** ■ 4,5 km  
**Startplats:** Bruksområdet, Ljusnedal  
**Skyttad riktning:** Medsols  
Andas in skogen, upplev en variation av trädarter i både trolsk gammelskog och förnyingsytor. Längs turen finns en grillplats med fina vyer.

- 357 Bruksturen, Ljusnedal** ● 0,8 km  
**Startplats:** Ljusnedals Kyrka  
**Skyttad riktning:** Medsols  
Naturskön skyltad vandring med utsikt över Anåfjället och Ljusnedalsjön. Ett flertal lämningar från järnbruksepokan och ett storskaligt jordbruk på 1800-talet med Jämtlands läns första mejeri. 32 ton tung kungasten, lekplats och Prästgårdens café.
- 358 Tor-Meteoriten** ● 1 km  
**Startplats:** Parkering 8 km söder om Funäsdalen TOR. Kort skogsvandring till en krater efter ett meteoritnedslag år 4 e.kr. Kratern är 44 m i diameter och 4,8 m djup med en 2,5 m hög vall och 1700 kbm i volym. Hit tar du dig enkelt med barnvagn. Handikappvänlig.
- 359 Fornminnesparken, Funäsdalen** ● 0,2 km  
**Startplats:** Härjedalens Fjällmuseum  
Parken som invigdes år 1894 har en rik samling av byggnader där den äldsta är en bod från 1521. Har du tur är du där en dag då väffelserveringen och Gård och Säterkultur, GOSA har öppet. Gosa har en fantastisk samling fotos från Funäsfjällen, en både historisk och samtida samling. Illustrationskarta kan hämtas på museet.

- 359 Bäverstigen, Funäsdalen** ● 1,5 km  
**Startplats:** Risenåset  
Ett roligt litet äventyr för barn och glada föräldrar. En handgrävd bro (år 1921) tar er över Lillån för en stig motsols med klätter- och kryphinder, avstickare till bäverhydda och fågelutskiktstorn.

### 400 Tännäs

- 450 Tännäsberget** ■ 5 km  
**Startplats:** Fiskecentrum  
**Skyttad riktning:** Motsols  
Vandring längs stig genom Tännäs bykärna som ger närkontakt med bygdens terrassodlingar, djur och natur. Fina stopp på turen är Bryggeriet och utsiktsplatsen uppe på berget.
- 451 Hemkröket** ■ 2,5 km  
**Startplats:** Tännäskröket, Restaurang Årran  
**Skyttad riktning:** Medsols  
Njut av vyn från Tännäs hemmabackar söder om byn. Barnbacken på Hemkröket ger dig en utmanande topptur på snällt underlag. Toppa upplevelsen med att boka bastun på toppen.
- 452 Handskinnvålen** ■ 4 km  
**Startplats:** Käringsjön – OBS betalväg TOR. Upplev den unika Rogenmorären och trolska skogen med urgamla tallar, torrakar och varglav. På 900 meters höjd får du sköna vyer över sjön Rogen liksom över fjäll både i Dalarna, Härjedalen och Norge.

- 453 Käringsjön – Rogen** ■ 10,5 km  
**Startplats:** Käringsjön – OBS betalväg  
**Skyttad riktning:** Motsols  
En rejäl och sjönära dagstur längs sandstigar i Rogenområdets unika och fjällnära miljö. Flikig rogenmorän varvas med uråldrig tallsog, blockterräng och möjlighet till svalkande bad.

- 454 Rogentriangeln** ■ 16 km  
**Startplats:** Käringsjön – OBS betalväg  
**Skyttad riktning:** Motsols  
Vandra Funäsfjällens egen triangel i Rogens Naturreservat, genom det unika islandslandskapet med flitiga sjöar, gammelskog och stenblock. Fina badmöjligheter vid Rogen och andra sandstränder. Ta med matigt fika och njut av denna unika tur.
- 455 Hemkröket runt** ■ 5,5 km  
**Startplats:** Tännäskröket  
**Skyttad riktning:** Medsols  
Vandra runt ett helt berg, ja närmare bestämt Hemkröket i Tännäs. Trevlig vandring i vindskyddad terräng efter en brant stigning.

- 456 Maltes Vildmarksstig** ● 2,5 km  
**Startplats:** Tännäskröket  
**Skyttad riktning:** Motsols  
Hoppa, gunga, klättra och svara på kluriga frågor om myskoxar. Fin grillplats och vindskydd vid en tjärn. Fika och lunch i Restaurang Årran. Formulär till tipspromenad fås i receptionen.



Mysigt Kafé och Bykrog som serverar  
• Go'fika & Väfflor  
• Lunch  
• Middag & Pub

• Vi erbjuder Catering & Take Away  
• Vi är handikappanpassade  
• Hundar är välkomna

Bokningsmail:  
prastgarden7@gmail.com  
Gatuadress: Herrgårdsvägen 7, 84696 Ljusnedal

f Prästgården bykrog & kafé  
Instagram: prastgarden.bykrog.kafe

### 500 Tännalden - Fjällnäs

- 550 Livsäterån** ● 5 km  
**Startplats:** Hållans parkering TOR. Du startar på hög höjd med snabb fjällkontakt. Turen slutar vid den vindskyddade Livsäterån som bjuder in till ett svalkande dopp.
- 551 Byturen Tännalden** ● 4 km  
**Startplats:** Tännaldens Arena TOR. Lätt familjetur längs Tännån och Tännaldssjön. Upplev byns särprägel med sina kulturmärken. En fin plats att rasta på är den populära badplatsen vid sjön där turen vänder tillbaka.
- 552 Andersborgsturen** ■ 9,5 km  
**Startplats:** Tännaldens Arena  
**Skyttad riktning:** Motsols  
Alternativ start på Fjällparkeringen via betalväg. I maffig fjällterräng går denna behagliga runda med möjlighet att bestiga Lill-Skarvens 1 224-meterstopp. Du får fantastisk vyer, längs vägen finns orkidéer, gruvminnen och inte minst Andersborg Fjällservering.

- 553 Svanåfallet** ● 3 km  
**Startplats:** Tännaldens vallens parkering TOR. Mycket lätt familjetur på grusväg i kulturbygder med sätervallar och målet Svanåfallet. När du vänder åter vilar ögonen på maffiga Hamrafjället och Skarvarna.
- 554 Svanåkläppen** ■ 8 km  
**Startplats:** Tännaldens vallens parkering  
**Skyttad riktning:** Motsols  
En enkel och vacker topptur vars höjd ger magisk fjällkänsla. Du går både på en traktorväg uppför en pist och en bit längs Kungsleden. Ta välförtjänt vila på Svanåkläppens topplatå och njut av de vida vyerna.

- 555 Tännaldens Natur- & Blomsterstig** ● 2,0 km  
**Startplats:** Tännaldens skiduthyrning  
**Skyttad riktning:** Medsols  
En lätt och rofylld tur som är välskyttad och guidar till rara blommor bl.a. orkidéer. Här kan även många fåglar som lövsångare och bergfink höras ackompanjerade av Hagrunbäckens eviga porlande.

- 556 Järnåldersturen** ■ 2,5 km  
**Startplats:** Hamrafjällets naturreservats parkering  
**Skyttad riktning:** Motsols  
Upplev Hamrafjällets historia med järnåldersfolk liksom fjällbönder som brukat dess fjällsättar. Här finns järnåldersgravar, fångstropor och andra lämningar mitt i den sköna blomsterprakt fjället är känt för.

- 557 Hamrafjället Östra** ■ 6 km  
**Startplats:** Hamrafjällets naturreservats parkering  
**Skyttad riktning:** Motsols  
En ganska brant topptur upp på blomsterrika Hamrafjällets 1 137 m.ö.h. Här blickar du ut över byn, Tännaldssjön och den omgivande fjällvärlden som sträcker sig långt in i Norge.

- 558 Hamrafjället Västra** ■ 8,5 km  
**Startplats:** Parkering vid Naturrastplatsen  
**Skyttad riktning:** Medsols  
En trappstuga med 300 steg följer Andersjöåfallet upp för vidare vandring till de vida vyerna från blomsterfjället Hamra som är himmelska. Brant backe vid vändning tillbaka. Grillplats, vindskydd och WC vid start.

- 559 Mallåsvålen** ■ 8 km  
**Startplats:** Parkering ovanför Strandgården  
**Skyttad riktning:** Motsols  
Bergsstigning från fjällbjörkskogen upp på kalfjället, tuff inledning därefter snallt och innehållsrikt. Malmågsvålen ger maktiga panoramavyer från toppen. Vid en liten tjärn finns raststuga och ett bord där omgivande toppar pekas ut.

- 560 Östra Kroktjärn** ■ 8,5 km  
**Startplats:** Parkering ovanför Strandgården  
**Skyttad riktning:** Medsols  
Naturskön rundtur från lättvandrad fjällbjörkskog upp på kalfjället. Stigen vindlar sig fram över sandåsar med småtjärnar strödda längs vägen. Tuff stigning som inledning i den så kallade Mördarbacken.

- 561 Andersjöåfallet** ■ 2 km  
**Startplats:** Parkering vid Naturrastplatsen.  
**Skyttad riktning:** Medsols  
En kort tur med mycket upplevelse längs med Funäsfjällens mäktigaste vattenfall. 300 trappsteg i trä längs med Andersjöåfallet och handbyggda stentrappor av Sherpas från Nepal genom passagen i björkskog på vägen ner.

- 562 Bävergömslet** ■ 0,2 km  
**Startplats:** Tännaldens Arena TOR.  
Ett litet äventyr för hela familjen till ett gömsle vid Tännån. Gå tyst och smyg in i gömslet, sitt vid en av gluggarna. Med lite tur dyker det upp en bäver som håller till i än.

- 563 Sju Toppar Hamra** ■ egna val  
**Startplats:** Ski Lodge Hamra  
Bestig den högsta toppen på världens sju kontinenter, fast i mindre skala kring Tännalden. Färdbeskrivning med karta finns att köpa i Ski Lodge.

- 564 Lämmelstigen** ■ 1,7 km  
**Startplats:** Toppstation Hamra Komfort  
**Skyttad riktning:** Motsols  
Vandringstyg för små äventyrare på fjället i Tännalden. Har kan du träffa en järv som fiser, fjällämlar som åker sittliff och en stor ståtlig muskoxe.



STUGOR CAMPING tannaldsvallen.nu

Funäsdalsfjällen - ÅRET RUNT!  
Tännaldens Bruksvallarna  
TEL/FAX 0698-221 94  
Ljusnedal - LUSTAVÄGEN 7

### 100 Bruksvallarna - Ramundberget

- 130 Bruksvallarna Bike Park** ● 0,7 km  
**Startplats:** Bruksvallarna Arena Syd  
En kort rolig bana för de minsta cyklisterna och dig med barnasinne.
- 130 Klinkenrundan** ■ 12 km  
**Startplats:** Ramundberget  
**Skyttad riktning:** Motsols  
En klassisk tur för hela familjen. Lättcyklat med stor fjällkänsla bland fåbodrar, hängbroar och med Ljusnans rinnande vatten som färdkamrat. Utsikt över Skarsfjället. Vandring längs leden.
- 144 Fälåttjärnsrundan** ● 4,5 km  
**Startplats:** Fälåttjärn – OBS betalväg.  
**Skyttad riktning:** Medsols  
Fin fjällcykling med förförande utsikt över Mittåkläppen. Du cyklar bland knotig fjällbjörkskog på denna lättcyklade tur i högfjällsmiljö. Vandring längs leden.
- 145 Gruvstugurundan** ■ 9 km  
**Startplats:** Fälåttjärn – OBS betalväg.  
**Skyttad riktning:** Medsols  
Varierad och kuperad tur bland gamla gruvor och sätrar. Du får en blandning av utmanande terräng och mer lättcyklad sådan i historisk fjällmiljö. Vandring längs leden.

### 200 Messlingen

- 230 Stadsårundan** ■ 8 km  
**Startplats:** Baggården  
**Skyttad riktning:** Motsols  
Forsande bäckar följer dig på turen i Messlingens varierande landskap. Stigar, grus- och fyrthjulingsvägar bjuder på fartfylld cykling.
- 231 Ruvallsrundan** ■ 11 km  
**Startplats:** Baggården  
**Skyttad riktning:** Motsols  
Strålände utsikt mot Anåfjällsmassivet. Både utmanande cykling och lättare sträckor på denna tur i Messlingens vackra fjälllandskap.

### 400 Tännäs

- Tännäskröket Bike Park** ■ 0,5 km  
**Startplats:** Tännäskröket  
Två fytstigar som innehåller velodromer och små hopp med härligt flow.

### 500 Tännalden - Fjällnäs

- 535 Skarvleden** ■ 8,5 km  
**Startplats:** Högsta Hällan  
**Skyttad riktning:** Från Högsta Hällan TOR  
Slingrande stig och strålände vyer utlovar en storslagen cykelupplevelse. Omskött naturstig som bitvis är grävd, mitt på högfjället med makalösa vyer.
- 537 Rappleden** ■ 9,5 km  
**Startplats:** Ski Lodge Tännalden  
**Skyttad riktning:** Medsols  
En utmanande uppförbacke ger en brusande belöning och en av fjällens mysigaste fikaplatser längs Andersjöåfallet.
- 538 Östra Kroktjärn** ■ 7,5 km  
**Startplats:** Parkeringen ovanför Strandgården  
**Skyttad riktning:** Medsols  
Upptäck det vidunderliga kalfjället från cykelsadeln och belönas med hänförande utsikt mot bland annat Vigelfjällen. Tekniskt utmanande. Vandring längs leden.

### GRAVEL

- 180 Mittåkläppsvägen** ■ tor 23 km  
**Startplats:** Bruksvallarna Arena  
En tur till foten av Funäsfjällens mest besökta och ikoniska fjäll. Mittåkläppen. Tuff stigning där väfflor gräddade enligt gammalt recept är väl värt mödan.
- 181 Rullskidbanan** ● tor 17 km  
**Startplats:** Ramundberget eller Bruksvallarna Arena  
Vill du känna fartvinden i Ljusnans daläng så är det här turen för dig. En asfalterad sträcka med vackra fjällvyer som binder ihop Bruksvallarna och Ramundberget.
- 182 Sörensväg** ■ tor 39 km  
**Startplats:** Härjedalens Fjällmuseum eller Bruksvallarna Arena  
En lättcyklad tur som binder samman Funäsdalen och Bruksvallarna. En del kulturhistoria då du cyklar längs gammal körväg.
- 280 Flatruet** ■ tor 83 km  
**Startplats:** Härjedalens Fjällmuseum  
Sveriges högst belägna väg och cykling på grusväg kan omöjligt bli maktigare än så här. Cykla på 975 meters höjd över havet i storslagen fjällmiljö.
- 380 Röstberget Gravel** ■ 11 km  
**Startplats:** Funäsdalens Idrottssplats.  
Upptäck Funäsdalens nejd från sadeln. Naturskön grusvägscykel med gott om fikaplatser och möjlighet till badpauser. Perfekt för hela familjen.



Öppet tisdag-lördag kl 11-16

Djupdalsvallen Bruksvallarna

Väffelservering

Tel 073 596 05 33

### 300 Funäsdalen - Ljusnedal

- 330 Funäsdalens Bike Park** ■ 0,5 km  
**Startplats:** Eriksgården  
Kul parkområde som innehåller berms, ramper och velodromer.
- 332 Vivalslänken** ■ 3 km  
**Startplats:** Vivalen/Flon  
**Skyttad riktning:** Båda håll  
Rolig singeltrack i granskog mellan Vivalen och Flon. Kombinerad med Gravel 381 Sörensväg för att cykla sträckan Funäsdalen-Bruksvallarna.
- 333 Skyddsvallen** ■ 2 km  
**Startplats:** IP Funäsdalen/Eriksgården  
**Skyttad riktning:** Båda håll  
Cykla längs en bit historia. Lätt cyckling som tar dig mellan Eriksgården och lederna på Röstberget, via en skyddsvall som byggdes för att hindra stenar från berget att rulla ner mot byn.
- 330 Kåvanrundan** ■ 9,5 km  
**Startplats:** IP Funäsdalen  
**Skyttad riktning:** Motsols  
Finn ett flow tillsammans med Ljusnans strömmande vatten som både ger och kräver energi. Utmana din skicklighet på denna lekfulla sträckning.
- 331 Ljusnanturen** ■ 7,5 km  
**Startplats:** IP Funäsdalen  
**Skyttad riktning:** Från IP  
En lekfull runda där du lätt hittar ett flow när du cyklar uppströms längs Ljusnans norra strand och tillbaka. Slingrande och lagom teknisk i skuggan av Funäsdalsberget.
- 332 Röstbergsleden** ■ 10 km  
**Startplats:** IP Funäsdalen  
**Skyttad riktning:** Motsols  
Det som går upp, går också ned. Kuperad och rolig led med inslag av tekniska partier och härligt flow. Utmanande uppförbacke som avslutning. Vandring längs delar av leden.

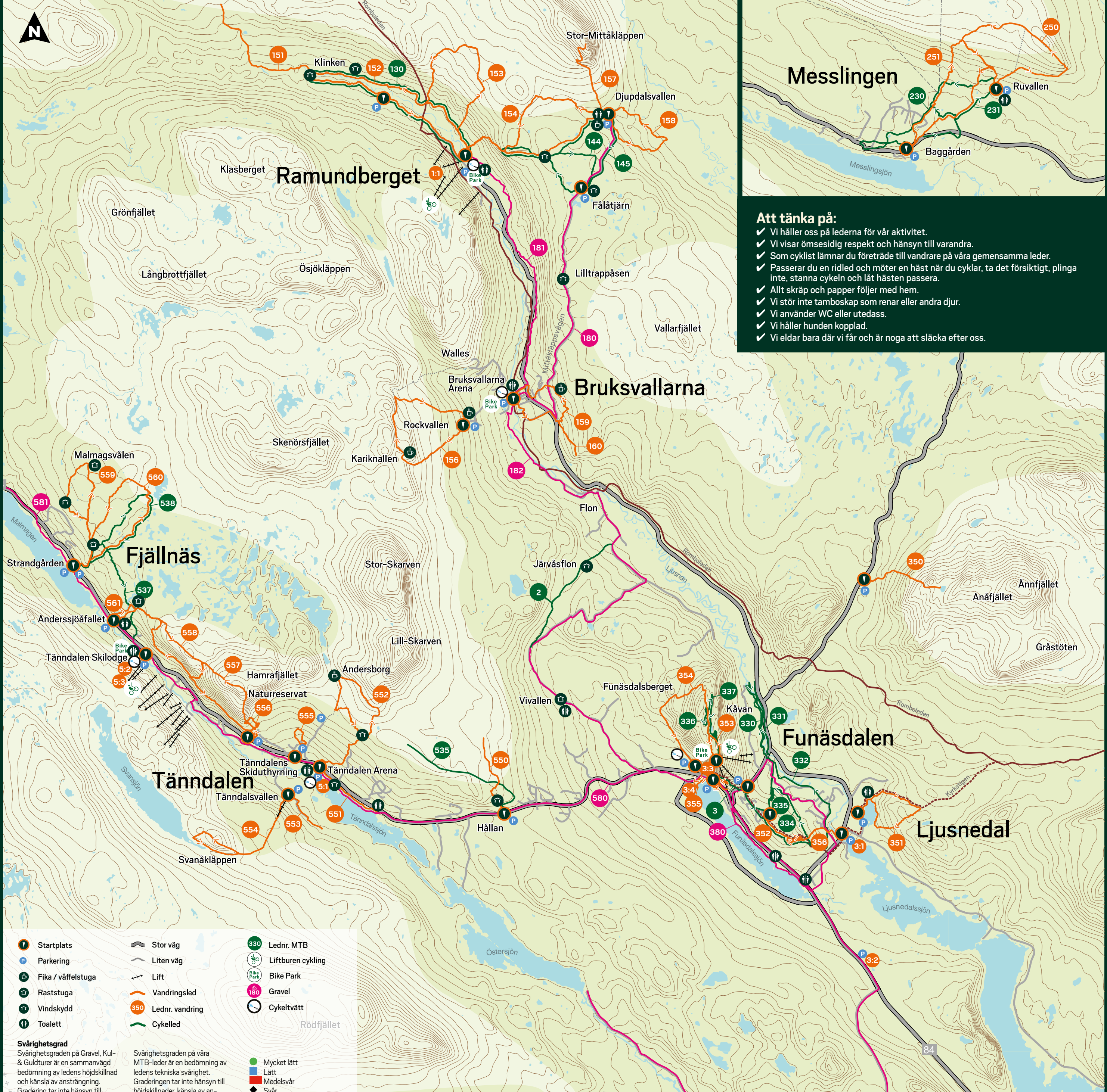
- 334 Kraftgatan** ■ 7,5 km  
**Startplats:** IP Funäsdalen  
**Skyttad riktning:** Motsols  
Kuperad skogsruna med fjällutskikt. En rolig led med inslag av tekniska partier och härligt flow. Perfekt för en kortare kvällsrunda. Vandring och ridning längs delar av leden, var uppmärksam.

- 335 Funduro** ■ 5 km  
**Startplats:** IP Funäsdalen  
**Skyttad riktning:** Medsols  
Lekfull utförskörning med berms. Några små hopp om du satsar med fart som följs av en inspirerande och kul uppförskörning.

- 336 Panoramans** ■ 4,5 km  
**Startplats:** Toppen Funäsdalsberget  
**Skyttad riktning:** Motsols  
Mysig högfjällscykel på nästan 1000 meters höjd omringad av Funäsfjällens alla toppar. Maskingrävda sträckor varvat med slingrande naturstig på bergknallar och ryggar.

- 337 Bergspasset** ■ 5,0 km  
**Startplats:** Toppen Funäsdalsberget  
**Skyttad riktning:** Medsols  
Utmanande högfjällscykel med vidunderlig utsikt. Njut av fokus och flow mellan stenar och svängar på naturliga ryggar och bergknallar.

- 338 Tännäslänken** ■ tor 39 km  
**Startplats:** Härjedalens Fjällmuseum eller Tännäskröket  
Cykla över berget i frodig barrskog till byn som är känd för myskoxar, öl och stort hjärta.
- 339 Käringsjövalen** ● tor 37 km  
**Startplats:** Tännäskröket  
I gränslandet till Rogens naturreservat på grusväg i stort sett utan biltrafik. Låt dig fascineras av Rogens natur som är något alldeles extra. Ta med badkläder.
- 340 Tännfallsvägen Östersjön** ● tor 34 km  
**Startplats:** Tännäskröket  
Lugnt, avskilt och alldeles underbart, vänd dig till Tännfallsvägen om du vill cykla grusväg ostört i storslagen fjällmiljö. Ta med badkläder när vädret tillåter.
- 341 Tännaldslänken** ■ tor 48 km  
**Startplats:** Härjedalens Fjällmuseum eller Gamla Tullen i Fjällnäs  
Denna tur mellan Fjällnäs och Funäsdalen låter dig upptäcka små dolda grusvägar och gamla körvägar, dessutom fina fjällvyer.
- 342 Nedalshytta** ◆ tor 195 km  
**Startplats:** Härjedalens Fjällmuseum  
Cykla utomlands och ta del av norsk snabb asfalt och grusvägar med otroliga vyer. Övernattning på Nedalshytta för dig som vill dela upp turen på två dagar.



### Messlingen

**Att tänka på:**

- ✓ Vi håller oss på lederna för vår aktivitet.
- ✓ Vi visar ömsesidig respekt och hänsyn till varandra.
- ✓ Som cyklist lämnar du företräde till vandrare på våra gemensamma leder.
- ✓ Passerar du en ridled och möter en häst när du cyklar, ta det försiktigt, plinga inte, stanna cykeln och låt hästen passera.
- ✓ Allt skräp och papper följer med hem.
- ✓ Vi stör inte tamboskap som renar eller andra djur.
- ✓ Vi använder WC eller utedass.
- ✓ Vi håller hunden kopplad.
- ✓ Vi eldar bara där vi får och är nogga att släcka efter oss.

- |                    |                 |                   |
|--------------------|-----------------|-------------------|
| Startplats         | Stor väg        | Lednr. MTB        |
| Parkering          | Liten väg       | Liftburen cykling |
| Fika / väffelstuga | Lift            | Bike Park         |
| Raststuga          | Vandringsled    | Gravel            |
| Vindskydd          | Lednr. vandring | Cykelvätt         |
| Toalett            | Cykelled        |                   |
- Svårighetsgrad**  
Svårighetsgraden på Gravel, Kul- & Guldturen är en sammanvägd bedömning av ledens höjdskillnad och känsla av ansträngning. Gradering tar inte hänsyn till turens längd.
- Svårighetsgraden på våra MTB-leder är en bedömning av ledens tekniska svårighet. Graderingen tar hänsyn till höjdskillnader, känsla av ansträngning eller turens längd.
- |             |
|-------------|
| Mycket lätt |
| Lätt        |
| Medelsvår   |
| Svår        |
- 151** Tvärån  
**152** Klinkenturen  
**153** Sveån  
**154** Gruvturen  
**156** Kariknällsrundan  
**157** Mittåkläppen  
**158** Sätterturen  
**159** Byturen Bruksvallarna  
**160** Päråkerstigen  
**250** Hällmålningssrundan  
**251** Fiskhålsgraven  
**350** Anåfjället  
**351** Tvejsjön  
**352** Röstberget  
**353** Korta Bergsturen  
**354** Långa Bergsturen  
**355** Byturen Funäsdalen  
**356** Päråkerturen  
**450** Tännäsberget  
**451** Hemkröket  
**452** Handskinnvålen  
**453** Kärlingsjön-Rogen  
**454** Rogentriangeln  
**455** Hemkröket runt
- 550** Livsäterån  
**551** Byturen Tännaldalen  
**552** Andersborgsturen  
**553** Svanåfallet  
**554** Svanåkläppen  
**555** Natur & Blomsterstig  
**556** Järnåldersturen  
**557** Hamrafjället Östra  
**558** Hamrafjället Västra  
**559** Malmagsvålen  
**560** Östra Kroktjärn  
**561** Anderssjöåfallet
- 2** Vivallslänken  
**3** Skyddsvalven  
**130** Klinkenrundan  
**144** Fålatjärnsrundan  
**145** Gruvtugerundan  
**230** Stadsårundan  
**231** Ruvallsrundan  
**330** Kävanrundan
- 331** Ljusnanturen  
**332** Röstbergsleden  
**334** Kraftgatan  
**335** Funduro  
**336** Panoraman  
**337** Bergspasset  
**535** Skarvleden  
**537** Rappleden  
**538** Östra Kroktjärn
- 180** Mittåkläppsvägen  
**181** Rullskidbanan  
**182** Sörensväg  
**280** Flatruet  
**380** Röstberget Gravel  
**480** Tännäslänken  
**481** Kärlingsjövalven  
**482** Tännfallsvägen - Östersjön  
**580** Tännaldalslänken  
**581** Nedalshytta
- 0km 1km 2km 3km 4km 5km

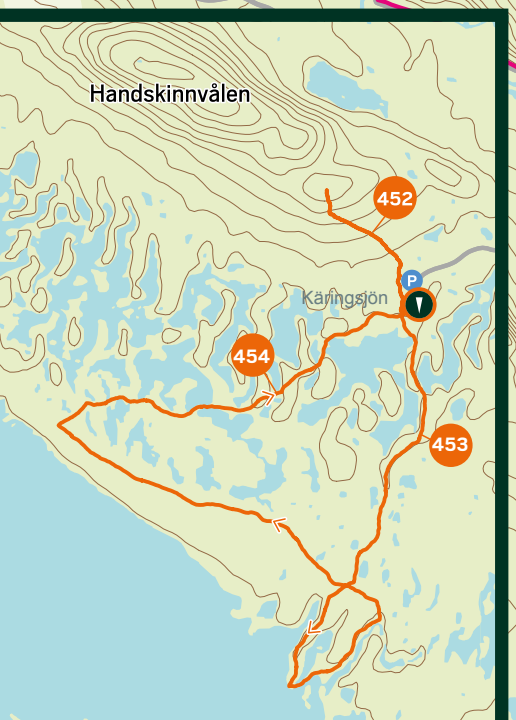
### Lätt att hitta rätt

**KulTurer**  
Roliga och lätta turer för hela familjen. Fylla av äventyr, roligheter och kunskap.

**Guldturen**  
De mest storslagna dagsturena i området, våra guldkorn. Tydligt skyltade och lätta att följa.

**MTB-leder**  
Upplev högfjällets viddar och skogarnas slingrande stigar på omskötta leder. Du hittar allt ifrån enkla, familjevänliga turer till längre och mer utmanande leder.

**Gravel**  
Unik fjällcykling på grusväg som du inte hittar någon annanstans. Gravelturena är inte skyltade, gpX-filer finns i appen Spår och Leder Funäsfjällen.



**FUNÄSDALEN**

### Funäsdalens Toppstuga

Ta gondolen, vandra eller cykla till Funäsdalens Toppstuga och njut av god mat och fika på 957 meters höjd med utsikt över hela Funäsfjällen. Välkommen upp till toppen!

**Funäsidaq.se**

Information, öppettider & evenemang

**TÄNNÄSKRÖKET**  
Ett eget ställe i fjällen

**KLÄTTRING  
MINIFYRHJULING  
PUT N' TAKE FISKE  
BADPLATS  
PADDLING  
CYKLING  
VANDRING  
RESTAURANG  
BOENDE / CAMPING**

**Fjällnäs EXPLORE**

### MER ÄN BARA FJÄLL

Häng med Explore & Jonte på tur.

- × **FJÄLLBASTU:** Båt, vandring & bastubad vid Bolagssjön.
- × **TOPPBESTIGNING VIGELPIKEN:** 1361 möh.
- × **GRÄNSLANDET:** Norge & dolda badpooler.
- × **ELDLUNCH:** Vandring & mat över öppen eld.
- × **TRAILLÖPNING:** löpning & hotellfrukost.

Vi skräddarsyr även privata äventyr.  
Bonus: Prova Houdini-plagg gratis under turen!

fjallnas.se | explore@fjallnas.se | 070-723 02 46

Tännaldalen

Uppför i liften med cykeln. Nerför med ett leende som inte riktigt går att dölja. Flyt, fart och fjäll i varje kurva.

www.tannaldalen.com

**HAMRA LIVS**  
TÄNNÄDALEN

**ALLA DAGAR 9-19**

**eriks**  
KÖK & BAR

Öppet dagligen fr. kl 18.00

Boka bord online [erikskokobar.se](http://erikskokobar.se)

**SPA-AVDELNING**  
Öppet dagligen kl 12.00-20.00

**INOMHUS & UTMOMHUS**  
BASTU, KALL- & VARMBAD

Endast förbokningar: 0684-210 06

Boka online [eriksgarden.se](http://eriksgarden.se)